

Ministerstvo dopravy
Státní fond dopravní
infrastruktury



Orientační schéma:






Razítko oprávněné osoby:

Podpis:

Datum:

Revize:	Datum:	Popis:	Kontroloval:
001	1.12.2022	Odevzdání dokumentace PDPS čístopls	Ing. Jan Polívka
000	1.10.2022	Odevzdání dokumentace PDPS k připomínkám	Ing. Jan Polívka

Stavebník/Investor:	Správa železnic, státní organizace Dlážděná 1003/7, 110 00 Praha 1	
Zástupce investora:	Stavební správa západ Sokolovská 1995/278, 190 00 Praha 9	

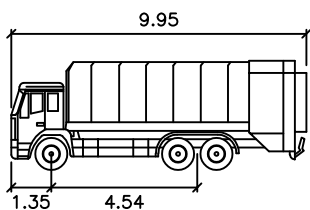
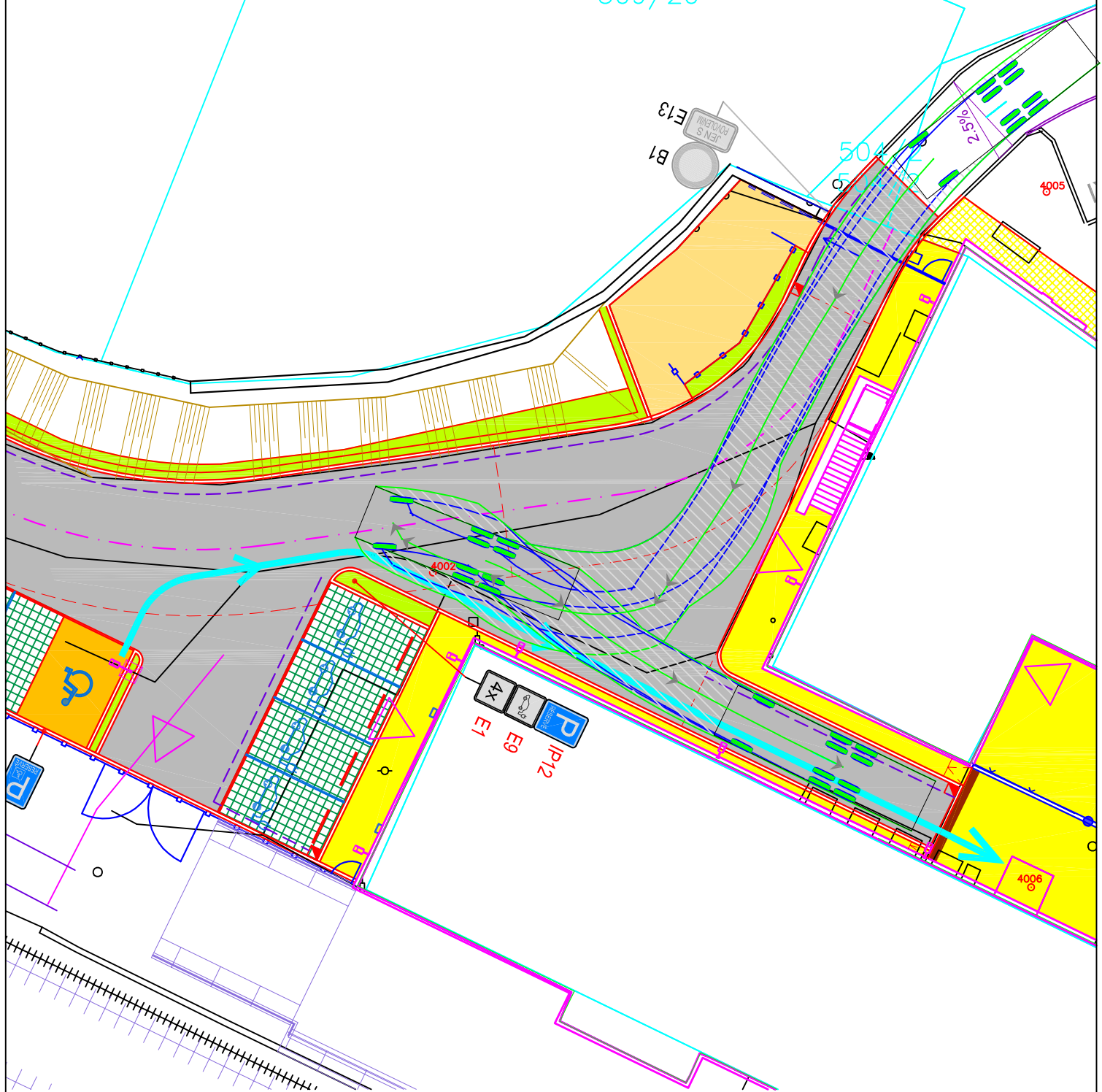
Zhotovitel stavby:	DigiTry Art Technologies s.r.o. Vocťářova 2449/5, 180 00 Praha 8 T: +420 724 444 999 E: patrik.babinek@digitry.cz			
Kontakt:				
Zhotovitel objektu:	LUCIDA s.r.o. Marie Cibulkové 34/356, 140 00 Praha 4 - Nusle T: +420 244 014 110 E: projekce@lucida.cz			
Kontakt:				
Hlavní projektant (HIP):	Specialista:	Odpovědný projektant:	Zpracovatel:	
Ing. Jan Polívka	Ing. Lukáš Rác	Ing. Josef Stanko	Ing. Lukáš Rác	

Název stavby/akce:	Rekonstrukce výpravní budovy ŽST Lovosice			Označení (S-kód): S631900085
				Označení zhotovitele: 2021-002
Název části:	Pozemní stavební objekty výpravních budov a budov zastávek			Označení části: D.2.1.8.21
Název objektu:	Stavební část - Inženýrské objekty IO 21 - Dopravní řešení - zpevněná plocha 1			Označení objektu/komplexu:
Název přílohy:	Vlečné křivky			Číslo přílohy: 2.005
Název dílčí části přílohy:				Paré:
	Katastrální území: Lovosice [687707]	TUDU: 0801 N5		
Stupeň dokumentace:	Datum zpracování:	Formáty:	Měřítko:	
PDPS	1.12.2022	A4	1:250	

S-kód:													Stupeň dokumentace:										Část:										Objekt:										Podobjekt:										Příloha:										Revize:									
S	6	3	1	9	0	0	0	8	5	—	P	D	P	S	—	D	2	1	8	21	—	X	X	X	X	X	X	X	X	X	—	X	X	—	2	—	0	0	5	—	0	0	1																													
[Prostor pro další informace]																																																																								

509/17

509/20

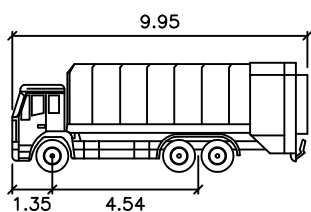
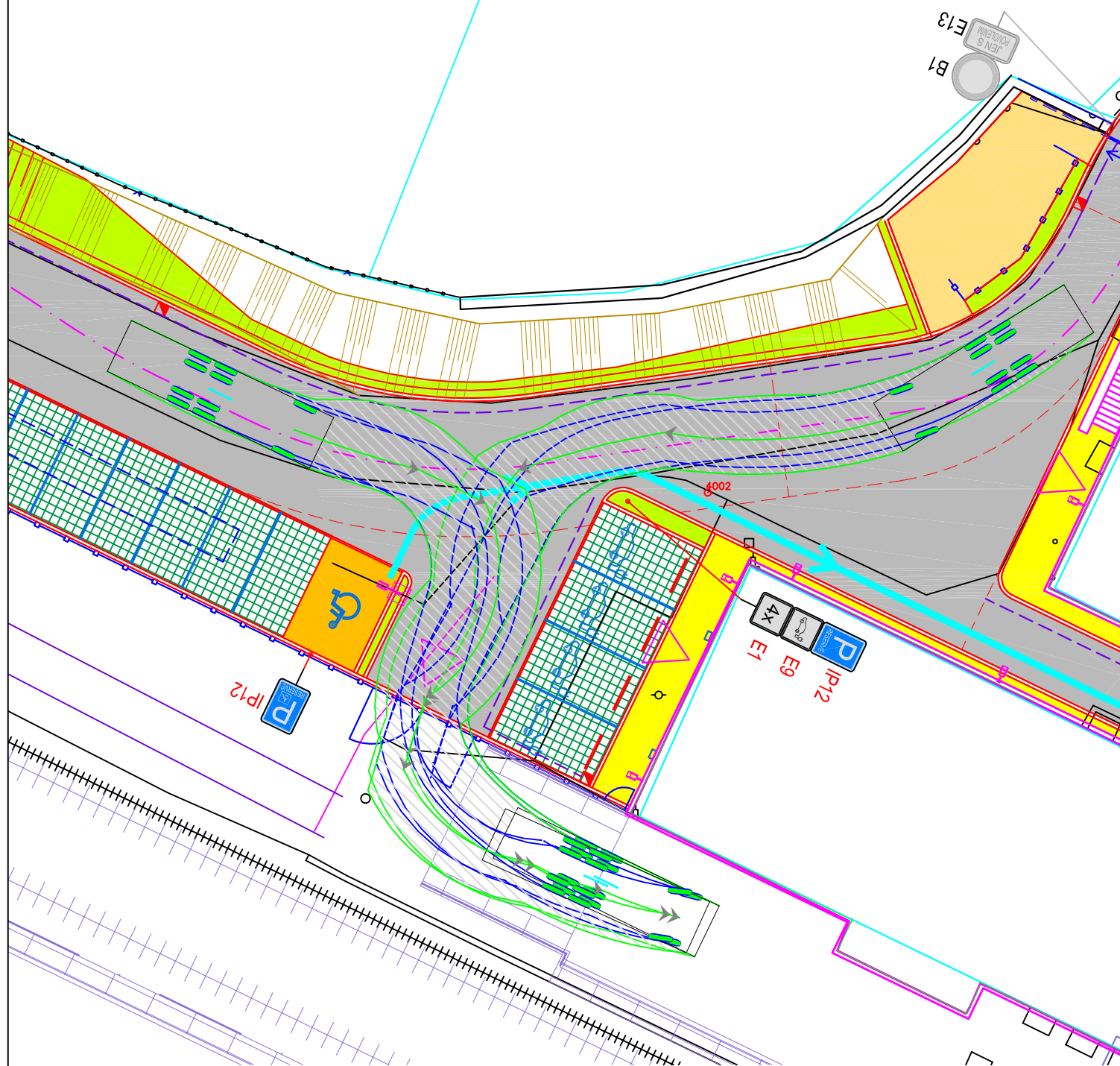


VJEZD VOZIDLA PRO ZASOBOVÁNÍ

KO 2N+1	metry
Šířka	: 2.50
Rozchod	: 2.50
Čas plného rejdů	: 6.0
Úhel řízení	: 42.1

509/17

509/20



VJEZD VOZIDLA HZS K NÁSTUPIŠTĚM STANICE

KO 2N+1	metry
Šířka	: 2.50
Rozchod	: 2.50
Čas plného rejdů	: 6.0
Úhel řízení	: 42.1